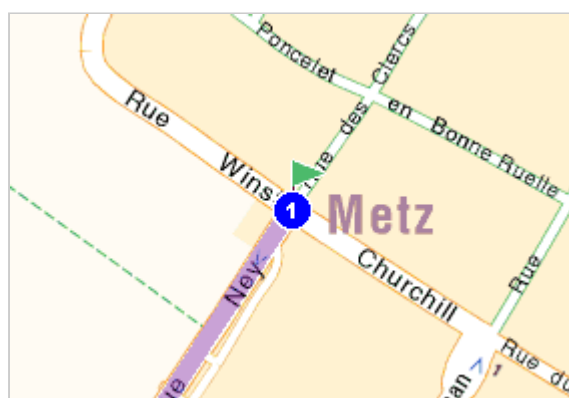
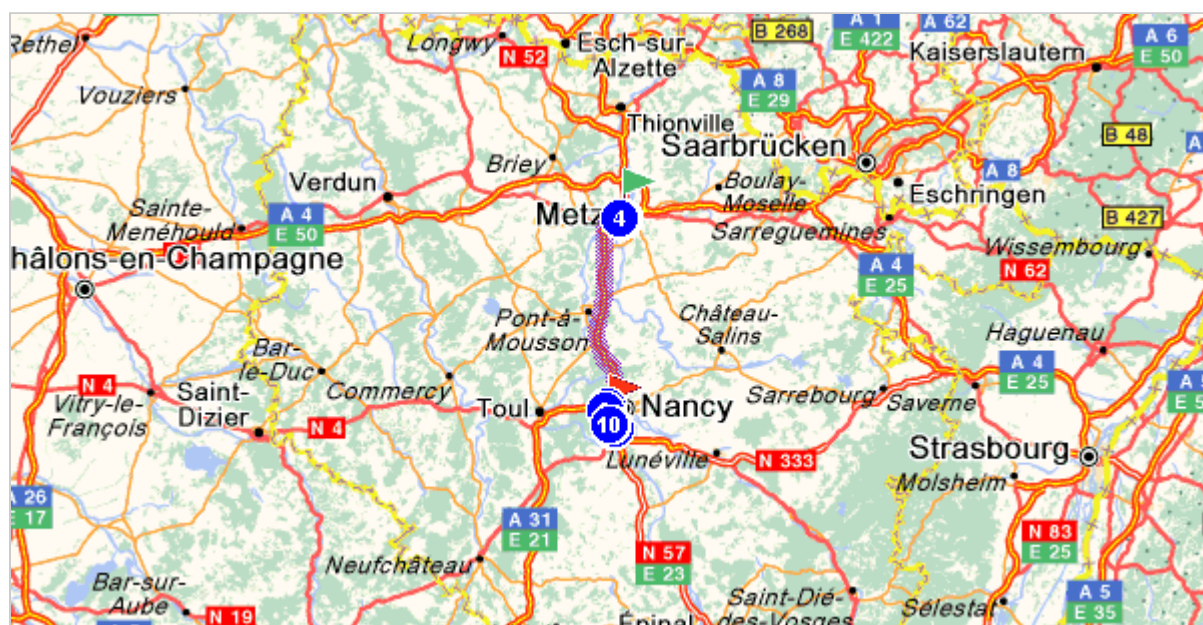


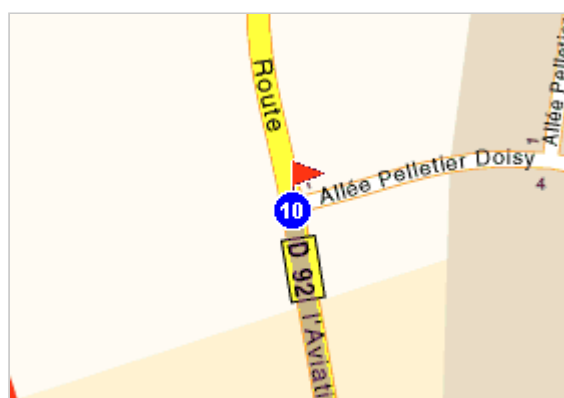


Itinéraire imprimé le 18/06/2007

	Départ : 57000 Metz	Temps : 00h39
	Arrivée : 54600 Villers-lès-Nancy — Route de l'Aviation	Distance : 65km
		Coût total : 6.28 EUR



Départ : 57000 Metz



Arrivée : 54600 Villers-lès-Nancy — Route de l'Aviation












5€ de réduction




sur votre chambre
du 16 mars au 1^{er} juillet 2007

HOTEL

FORMULE 1

Itinéraire et Cartes

 	<p>Départ : Metz, Centre 0.5km</p> <p>Sortir de Metz</p>	00h01
	<p>Continuer sur : Pont Déroulède 0.2km</p>	00h01
	<p>Prendre à droite : Avenue Joffre 0.2km</p>	00h01
  <div style="border: 1px solid blue; padding: 2px; width: fit-content;">A31</div> <div style="border: 1px solid green; padding: 2px; width: fit-content;">E21</div>	<p>Continuer sur : A31 / E21 / E23 55km</p> <p>Suivre la direction :</p> <div style="border: 2px solid blue; padding: 5px; text-align: center;"> <p>CHARLEVILLE-MÉZIÈRES VERDUN NANCY AÉROPORT</p> </div> <p>Passage à proximité de Montigny-lès-Metz</p> <p>Passage à proximité de Pont-à-Mousson</p>  RADAR: A31 borne km 279.4 (130 km/h), au niveau de Lesménils. <p>Passage à proximité de Laxou</p> <p>Prendre sortie en direction de :</p> <div style="border: 2px solid blue; padding: 5px; text-align: center;"> <p>A33 LUNÉVILLE STRASBOURG EPINAL BESANÇON NANCY-BRABOIS</p> </div>	00h32
  <div style="border: 1px solid green; padding: 2px; width: fit-content;">E23</div>	<p>A proximité de Nancy, prendre E23 1km</p>	00h33

<p>6</p>  <p>A33</p> <p>E23</p>	<p>Continuer sur : A33 / E23 5.5km</p> <p>Prendre sortie en direction de :</p> <div style="border: 1px solid black; padding: 5px; text-align: center; width: fit-content; margin: 0 auto;"> SORTIE 2B </div>	<p>00h36</p>
<p>7</p> <p>D974</p>	<p>Continuer sur : D974 0.8km</p> <p>Suivre la direction :</p> <div style="border: 1px solid black; padding: 5px; text-align: center; width: fit-content; margin: 0 auto;"> VANDOEUVRE-LÈS-NANCY NANCY CENTRE GARE BRABOIS </div>	<p>00h37</p>
<p>8</p>	<p>Au rond-point, prendre la 3ème sortie Continuer sur : Avenue de la Forêt de Haye 1.3km</p>	<p>00h38</p>
<p>9</p>	<p>Traverser Villers-lès-Nancy 0.5km</p> <p>Continuer sur : Avenue de la Forêt de Haye (0.2km)</p> <p>Continuer sur : Avenue Paul Muller (0.2km)</p> <p> Prendre à droite : D92 / Route de l'Aviation (0.1km)</p>	<p>00h39</p>
<p>10</p> <p>D92</p> 	<p>Prendre D92</p> <p>Arrivée : undefined, undefined</p>	<p>00h39</p>



5€ de réduction
 sur votre chambre
 du 16 mars au 1^{er} juillet 2007

**HOTEL
FORMULE 1**