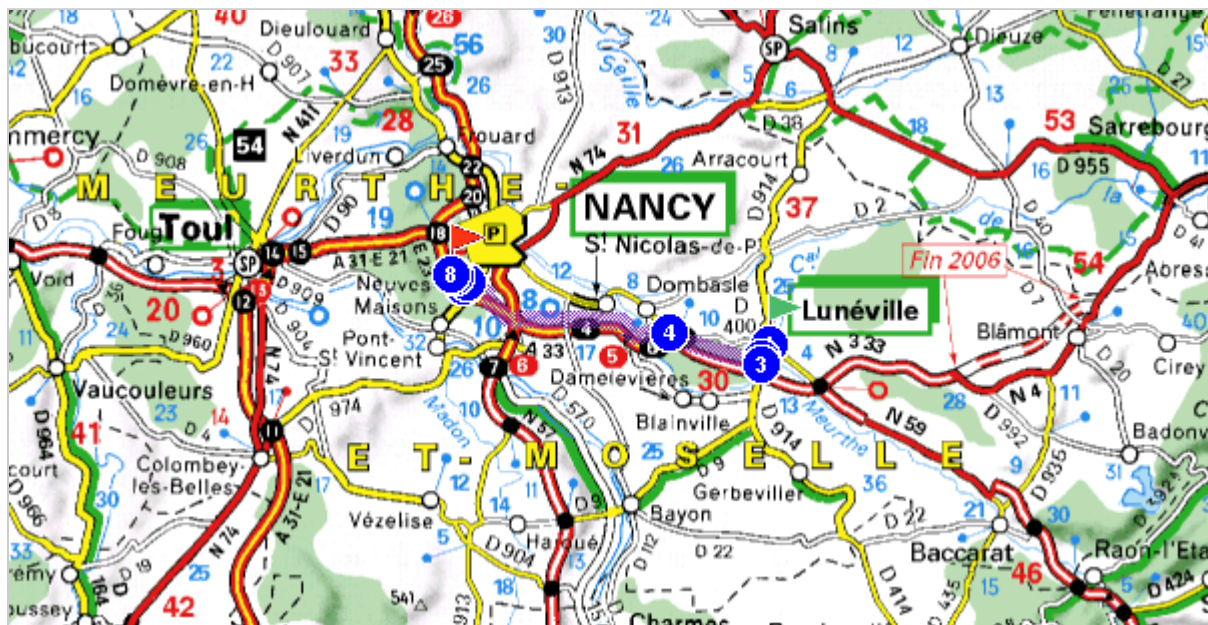




Itinéraire imprimé le 18/06/2007

	Départ : 54300 Lunéville	Temps : 00h22
	Arrivée : 54600 Villers-lès-Nancy — Route de l'Aviation	Distance : 33km
		Coût total : 3.19 EUR



Départ : 54300 Lunéville



Arrivée : 54600 Villers-lès-Nancy — Route de l'Aviation




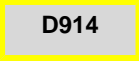


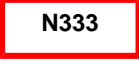


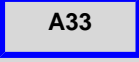

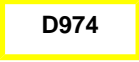






5€ de réduction

sur votre chambre
du 16 mars au 1^{er} juillet 2007

HOTEL
FORMULE 1

Itinéraire et Cartes

 	Départ : Lunéville, Centre 1.5km Sortir de Lunéville	00h02
 	Prendre D914 0.5km	00h03
  	Prendre à gauche : N333 9km Suivre la direction : <div style="border: 1px solid black; padding: 5px; text-align: center;"> NANCY DOMBASLE-SUR-MEURTHE </div>	00h08
  	Continuer sur : A33 20km Prendre sortie en direction de : <div style="border: 1px solid black; padding: 5px; text-align: center;"> SORTIE 2B NANCY-BRABOIS </div>	00h19
 	A proximité de Nancy, continuer sur : D974 0.5km	00h20
	Au rond-point, prendre la 3ème sortie Continuer sur : Avenue de la Forêt de Haye 1.3km	00h21
	Traverser Villers-lès-Nancy 0.5km Continuer sur : Avenue de la Forêt de Haye (0.2km) Continuer sur : Avenue Paul Muller (0.2km)  Prendre à droite : D92 / Route de l'Aviation (0.1km)	00h22

<p>8</p> <p>D92</p> 	<p>Prendre D92</p> <p>Arrivée : undefined, undefined</p>	<p>00h22</p>
---	--	--------------



€€€

5€ de réduction
sur votre chambre
du 16 mars au 1^{er} juillet 2007

HOTEL FORMULE 1